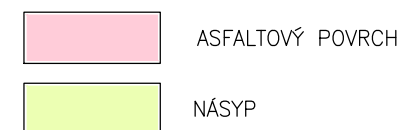


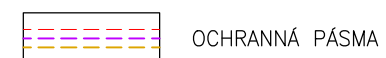
SO 150 ROZŠÍŘENÍ MÍSTNÍ KOMUNIKACE



PLOCHY:



OCHRANA PŘÍRODY:



OCHRANNÁ PÁSMA



TRVALÝ ZÁBOR



DOČASNÝ ZÁBOR



DOČASNÝ ZÁBOR DO 1 ROKU



HRANICE KATASTRÁLNÍHO ÚZEMÍ



HRANICE PARCELY KN



HRANICE OKRSKŮ A MOCNOSTI
SKRÝVKY ORNICE A PODORNICE



SONDY IGP

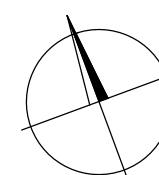


NÁVRH BODU VYTYČOVACÍ SÍTĚ

INŽENÝRSKÉ SÍTĚ:




MELIORACE STÁVAJÍCÍ / PŘELOŽKA



SO 150

SOUŘAD. SYSTÉM: S-JTSK

VÝŠKOVÝ SYSTÉM: B.p.v.

VYPRACOVAL ING. OTÝPKOVÁ	DATUM 09/2025	ÚČEL PDPS	MĚŘITKO 1:1000	
NÁZEV VÝKRESU SITUACE			ČÍS. VÝKRESU 02	